





NOMBRE DE LA RUTA		Localidad	LONGITUD (km)
EL ROBLEDAL DE ACEITUNA		ACEITUNA	14,58KM
DATOS			
Comienzo recorrido propuesto	PARQUE DEL TAMBORILERO,		
Final recorrido propuesto	PLAZA DE ESPAÑA. ACEITUNA		
Tipo de recorrido	CIRCULAR		
Tiempo (MIDE)	2,45H		
Tipo de firmes	CAMINO- SENDAS Y VÍA ASFALTADA(SALIDA Y		
Cotas (m)	Máxima	562M	
	Mínima	430M	
Desnivel acumulado (m) en sentido propuesto	Total	576	
	Subida	576	
	Bajada	576	
Avituallamientos	1		
Agua potable	NO		
Discurre la ruta por senderos homologados	NO		
Topografía	---		
TRACKS Y WAYPOINTS DISPONIBLES (GPS)			
ORGANIZADOR	AYUNTAMIENTO DE ACEITUNA // SERVICIO DE DINAMIZACIÓN DEPORTIVA		
MUNICIPIO/S PROVINCIA	ACEITUNA / CÁCERES		
COMARCA	VALLE DEL ALAGON		
LOCALIZACIÓN GEOGRÁFICA			
Norte del Valle del Alagón al este de la Sierra de Dios Padre y límite comarcal con Sierra de Gata- Tierras de Granadilla			
ACCESO	cc-13 de Montehermoso a Santibañez el Bajo		
RECORRIDO			
RECORRIDO CIRCULAR QUE TRASCURRE POR EL RECIÉN DENOMINADO: Parque Periurbano de Conservación y Ocio la dehesa boyal de Aceituna CON EJEMPLARES DE ROBLE MELOJO CENTENARIOS. DIFERENTES CHARCAS Y LUGAR DE ANIDACIÓN DE			
CARTOGRAFÍA			
-			

M I D E			
Medio	Itinerario	Desplazamiento	Esfuerzo
			
1	1	2	2



OBSERVACIONES